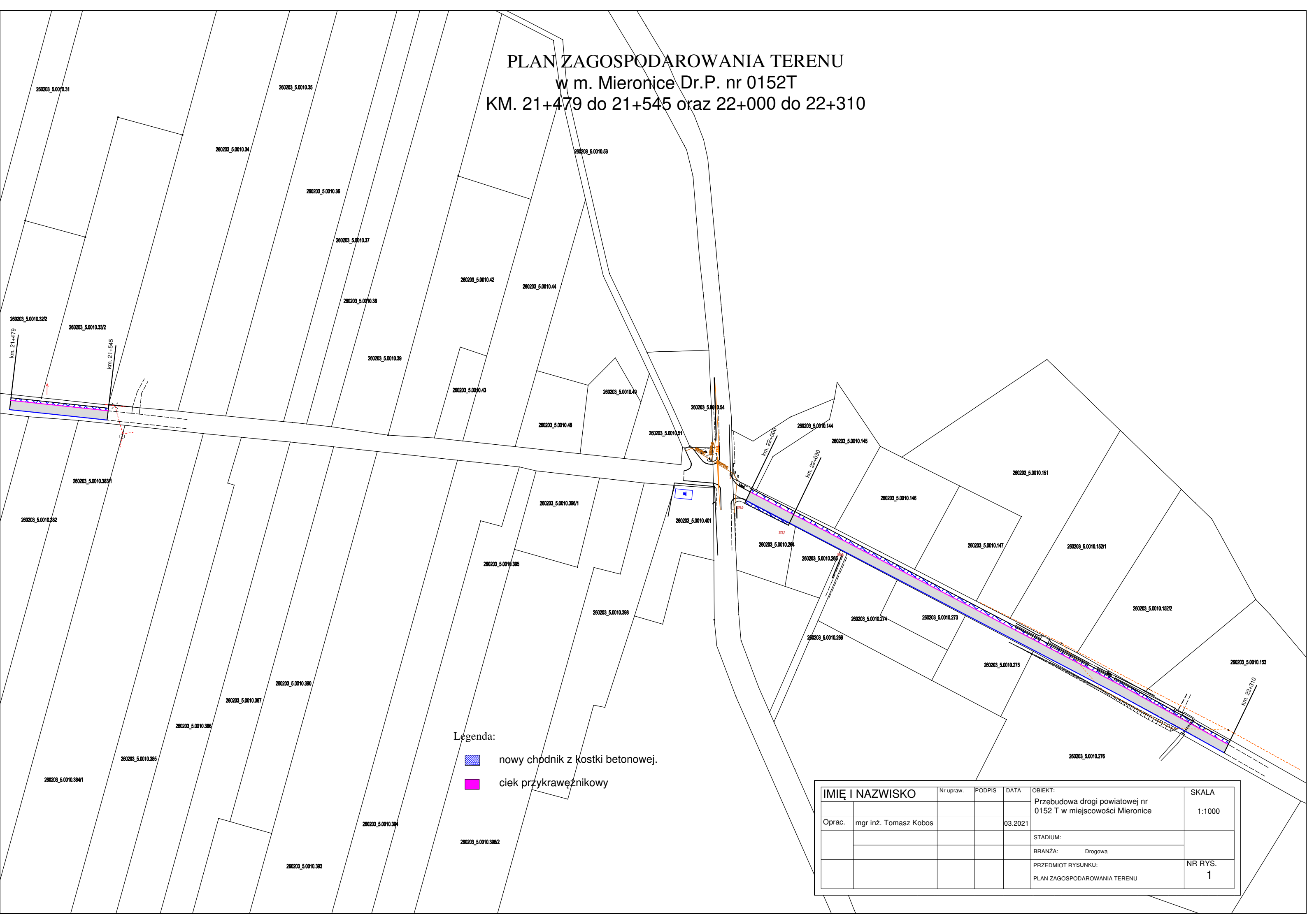




PLAN ZAGOSPODAROWANIA TERENU
w m. Mieronice Dr.P. nr 0152T
KM. 21+479 do 21+545 oraz 22+000 do 22+310



- Legenda:
-  nowy chodnik z kostki betonowej.
 -  ciek przykrawężnikowy

IMIĘ I NAZWISKO		Nr upraw.	PODPIS	DATA	OBIEKT:	SKALA
Oprac. mgr inż. Tomasz Kobos				03.2021	Przebudowa drogi powiatowej nr 0152 T w miejscowości Mieronice	1:1000
					STADIUM:	NR RYS. 1
					BRANŻA: Drogowa	
					PRZEDMIOT RYSUNKU: PLAN ZAGOSPODAROWANIA TERENU	